

УТВЕРЖДАЮ:
Директор МАОУ СОШ № 96
В.Ф. Садрисламова
13.04.2026г

ПАСПОРТ
доступности объекта социальной инфраструктуры
и предоставляемых на нем услуг

№ 3 /1

13 апреля 2026 г.

- 1. Общие сведения об объекте
 - 1.1. Вид (наименование) объекта: **общеобразовательная школа**
 - 1.2. Полный почтовый адрес объекта: **620138, Российская Федерация, Свердловская область, город Екатеринбург, улица Байкальская, дом 41**
 - 1.3. Сведения о размещении объекта:
отдельно стоящее здание (количество этажей) **4 этажа, 7504,4 кв.м.,**
часть здания _____ этаж (-а, -ей) (или на _____ этаже) _____, _____ кв. м,
наличие прилегающего земельного участка (да/нет), **да, 21676 кв. м.**
 - 1.4. Год постройки здания **1988**, последнего капитального ремонта _____ - _____
 - 1.5. Дата предстоящих плановых ремонтных работ:
текущего _____ - _____, капитального _____ - _____.
 - 1.6. Сведения об организации, расположенной на объекте:
 - 1.6.1. Наименование организации, расположенной на объекте:
полное наименование (по учредительным документам):
сокращенное наименование (по учредительным документам): **Муниципальное автономное общеобразовательное учреждение средняя общеобразовательная школа № 96, МАОУ СОШ № 96**
 - 1.6.2. Юридический адрес организации, телефон, электронная почта:
620138, Свердловская область, город Екатеринбург, улица Байкальская, дом 41, тел. +7 (343) 262-08-71, E-mail: soch96@eduekb.ru
 - 1.6.3. Основание для пользования объектом (оперативное управление, аренда, собственность): **оперативное управление.**

1.6.4. Форма собственности объекта (государственная (федеральная, региональная), муниципальная, частная): **муниципальная**

1.6.5. Вышестоящая организация (наименование): **Департамент образования Администрации города Екатеринбурга**

1.6.6. Юридический адрес вышестоящей организации, телефон, электронная почта: **620138, Свердловская область, город Екатеринбург, улица Ленина, дом 24/А, тел. +7 (343) 371-27-37, E-mail: eduekb@ekadm.ru**

2. Характеристика деятельности организации на объекте (по обслуживанию населения)

2.1. Сфера деятельности (социальная защита, занятость, здравоохранение, культура, образование, транспорт, информация и связь, физическая культура и спорт): **организация отдыха детей и их оздоровления.**

2.2. Категории обслуживаемого населения по возрасту (дети, взрослые, все возрастные категории): **дети школьного возраста с 6 лет 6 месяцев до 18 лет**

2.3. Категории обслуживаемых инвалидов (инвалиды, передвигающиеся на креслах-колясках, инвалиды с нарушением опорно-двигательного аппарата, инвалиды с нарушением зрения, инвалиды с нарушением слуха, инвалиды с умственными нарушениями): **инвалиды с нарушением опорно-двигательного аппарата, нарушениями зрения, нарушениями слуха, ЗПР VII вида.**

2.4. Виды услуг: **услуга в сфере организации отдыха детей и их оздоровления.**

2.5. Форма оказания услуг (на объекте, с длительным пребыванием, с проживанием, на дому, дистанционно): **на объекте.**

2.6. Плановая мощность:

посещаемость (количество обслуживаемых граждан в день) **825 человек;**

вместимость **825 человек;**

пропускная способность **825 человек.**

2.7. Участие в исполнении индивидуальной программы реабилитации или абилитации инвалида (ребенка-инвалида) (да/нет): **да**

3. Состояние доступности объекта и предоставляемых на нем услуг

3.1. Путь следования к объекту пассажирским транспортом (описать маршрут движения с использованием пассажирского транспорта) **остановки общественного транспорта (автобусы маршрутов 054,54,76).**

наличие адаптированного пассажирского транспорта к объекту **нет.**

3.2. Путь к объекту от ближайшей остановки пассажирского транспорта:

3.2.1. Расстояние до объекта от остановки транспорта **300-400 метров.**

3.2.2. Время движения (пешком) **10 минут.**

3.2.3. Наличие выделенного от проезжей части пешеходного пути (да/нет) **да:**

3.2.4. Перекрестки (нерегулируемые, регулируемые, регулируемые со звуковой сигнализацией, таймером, нет): **нерегулируемые.**

3.2.5. Информация на пути следования к объекту (акустическая, тактильная, визуальная, нет):

Да - визуальная;

3.2.6. Перепады высоты на пути (съезды с тротуара) (нет/есть (описать)): **есть (уровень тротуара выше уровня дорожного полотна)**

их обустройство для инвалидов, передвигающихся на креслах-колясках (нет/есть (описать)) **есть (плавные спуски и подъёмы)**

3.3. Организация доступности объекта и предоставляемых на нем услуг для инвалидов¹

Номер строки	Категория инвалидов (вид нарушения)	Вариант организации доступности строки объекта и предоставляемых на нем услуг ²
1.	Все категории инвалидов и маломобильных групп населения ³	ДУ
2.	в том числе инвалиды:	-
3.	передвигающиеся на креслах-колясках	ДУ
4.	с нарушением опорно-двигательного аппарата	А
5.	с нарушением зрения	А
6.	с нарушением слуха	А
7.	с умственными нарушениями	А

¹ С учетом СП 35-101-2001, СП 31-102-99.

² Указывается один из вариантов:

«А» (доступность всех зон и помещений (универсальная);

«Б» (специально выделенные для инвалидов участки и помещения);

«ДУ» (дополнительная помощь сотрудника, услуги на дому, дистанционно);

«Нет» (не организована доступность).

³ Указывается худший из вариантов ответа.

3.4. Состояние доступности основных структурно-функциональных зон объекта

Номер строки	Основные структурно-функциональные зоны	Состояние доступности объекта для основных категорий инвалидов ⁴							Для всех категорий маломобильных групп населения ⁵
		К (для передвигающих на креслах-колясках)	О (с нарушениями опорно-двигательного аппарата)	С (с нарушениями зрения)	Г (с нарушениями слуха)	У (с умственными нарушениями)	У		
1.	Территория, прилегающая к зданию (участок)	ДП	ДП	ДП	ДП	ДП	ДП	ДП	ДП
2.	Вход (входы) в здание	ДУ	ДП	ДП	ДП	ДП	ДП	ДУ	ДУ
3.	Путь (пути) движения внутри здания, включая пути эвакуации	ДУ	ДП	ДП	ДП	ДП	ДП	ДУ	ДУ
4.	Зона целевого назначения здания (целевого посещения объекта)	ДП	ДП	ДП	ДП	ДП	ДП	ДП	ДП
5.	Санитарно-гигиенические помещения	ДП	ДП	ДП	ДП	ДП	ДП	ДП	ДП
6.	Система информации и связи (на всех зонах)	ДП	ДП	ДП	ДП	ДП	ДП	ДП	ДП
7.	Пути движения к объекту (от остановки транспорта)	ДП	ДП	ДП	ДП	ДП	ДП	ДП	ДП
8.	Все зоны и участки ⁶	ДУ	ДП	ДП	ДП	ДП	ДП	ДП	ДУ

3.5. Итоговое заключение о состоянии доступности объекта и предоставляемых на нем услуг: **доступно условно для категорий инвалидов К, доступно полностью для категорий инвалидов О,С,Г,У**

⁴ Указывается:

ДП – доступно полностью (доступность для всех категорий инвалидов и других маломобильных групп населения);

ДЧ - доступно частично (доступность мест целевого назначения для отдельных категорий инвалидов);

ДУ – доступно условно (организация помощи сотрудниками организации или иной альтернативной формы обслуживания (на дому, дистанционно, иное));

нет – недоступно (не предназначено для посещения инвалидами и другими маломобильными группами населения).

⁵ Указывается худший из вариантов ответа.

⁶ Указывается худший из вариантов ответа.

4. Управленческое решение

4.1. Рекомендации по адаптации основных структурно-функциональных зон объекта:


Номер строки	Основные структурно-функциональные зоны	Рекомендации по адаптации объекта (вид работы) ⁷				Технические решения невозможны – организация альтернативной формы обслуживания
		не нуждается (доступ обеспечен)	ремонт (текущий, капитальный), оснащение оборудованием	Индивидуальное решение с техническими средствами реабилитации	Использование переносного пандуса	
1.	Территория, прилегающая к зданию (участок)	не нуждается	-	-	-	-
2.	Вход (входы) в здание	нуждается	-	Использование переносного пандуса	-	-
3.	Путь (пути) движения внутри здания, включая пути эвакуации	нуждается	-	Использование переносного пандуса	-	-
4.	Зона целевого назначения здания (целевого посещения объекта)	не нуждается	-	-	-	-
5.	Санитарно-гигиенические помещения	не нуждаются	-	-	-	-
6.	Система информации и связи (на всех зонах)	не нуждается	-	-	-	-
7.	Пути движения к объекту (от остановки транспорта)	не нуждаются	-	-	-	-
8.	Все зоны и участки	нуждаются	-	Использование переносного пандуса	-	-


⁷ Указываются конкретные рекомендации по каждой структурно-функциональной зоне.


4.2. Период проведения работ: **в рамках финансирования 2024-2030 г.**
в рамках исполнения (указать наименование программы или плана мероприятий по адаптации основных структурно-функциональных зон объекта): **по дорожной карте МАОУ СОШ №96**

4.3. Ожидаемый результат (по состоянию доступности объекта) после выполнения работ по адаптации основных структурно-функциональных зон объекта: **доступно условно для категории инвалидов К, доступно полностью для категорий инвалидов О,С,Г,У.**

5. Паспорт доступности объекта социальной инфраструктуры и предоставляемых на нем услуг (далее – Паспорт доступности объекта) разработан комиссией по проведению обследования и паспортизации объекта социальной инфраструктуры и предоставляемых на нем услуг (далее – Комиссия):

Председатель Комиссии:  / Макарова Н.А.
(подпись / Ф.И.О.)

Члены Комиссии:  / Садрисламова В.Ф.
(подпись / Ф.И.О.)

 / Талапова Л.А.
(подпись / Ф.И.О.)

6. Копия Паспорта доступности объекта направлена _____ (дата)

в Управление социальной политики № 27
(наименование территориального отраслевого исполнительного органа государственной власти Свердловской области – управления социальной политики Министерства социальной политики Свердловской области)

для размещения информации о состоянии доступности объекта социальной инфраструктуры и предоставляемых на нем услуг для инвалидов и других маломобильных групп населения Свердловской области в автоматизированной информационной системе «Доступная среда Свердловской области» в информационно-телекоммуникационной сети «Интернет».